

**PROJEKT ODTWORZENIA NAWIERZCHNI
PO PRZEBUDOWIE KANALIZACJI NA TERENIE
SZKOŁY PODSTAWOWEJ NR 23
UL. MIERNICZA W SZCZECINIE (DZ. NR 66)
PLAN SYTUACYJNY SKALA 1:500**

Przewodnik Miasta Szczecin
Miejski Ośrodek Dokumentacji Geodezyjnej
& Kartograficznej w Szczecinie
W obszarze oznaczonym kolorem niebieskim
dokonano aktualizacji treści mapy zasadniczej
dokumenty z planem sytuacyjnym przesyłane
do szachu powiatowego w dniu 14.03.2022
i zamieszczonego pod nr 2022/102/2022
Niniejsza mapa służy do celów projektowych.
Projektowane czynniki budownictwa zamocowane
na terenie zabudowy nie stanowią przedmiotem
pracy projektowej w rozumieniu ustawy o geodezji.
Szczecin, dn. 14 marca 2022

układ współrzędnych - lokalny miasta Szczecina

KERG: 158/2002D
OBIEKT: Szczecin ul. Miernicza 10
Obręb: Dąbie 35,36

Urząd Geo-Techniki i Geodezji
Ryszard Jankowski & Partnerzy
ul. Świe. Trójca 9/13 70-460 Szczecin
tel. fax (091) 46 24 681
ul. GSM 091 752 248, 091 752 247
(adresy telefonów projektowych)

Wykonano metodą: na planie OCF 5100

Wzrost niniejszy sporządzono przy wykorzystaniu:
1. mapy zasadniczej 1:500 w skali 7-01 B-06
2. danych branżowych czynniki ukształtowania podziemnego
3. pomiaru podziemnych elementów
(inne regulacje, z wyjątkami)

Przewodnik Miasta Szczecin
Miejski Ośrodek Dokumentacji Geodezyjnej
& Kartograficznej w Szczecinie
Reprodukcja, rozprowadzanie i naprawianie
nielegalnego dokumentu wymaga zezwolenia
o którym mowa w art. 18 ustawy z dnia 17 maja
1989r. - Prawo geodezyjne i kartograficzne
(Dz. U. nr 30 poz. 183 z późniejszymi zmianami).

Szczecin, dn. 14 marca 2022
STANOWISZ INSPEKTOR
Marta Kozłowska

Na niniejszym wzmianku wykazano następujące projekty obiektów budowlanych w tym ukształtowanie podziemnego terenu:
1. ZUKP - 5509/182
2. ZUKP - 6600/052

Informacje dodatkowe:
1. Nie wykazuje się braku w terenie obiektów budowlanych, o którym braku było informacji branżowych i nie zostały oznaczone w terenie w zakresie inwentaryzacji geodezyjnej.
2. - - - - - zakres pomiaru

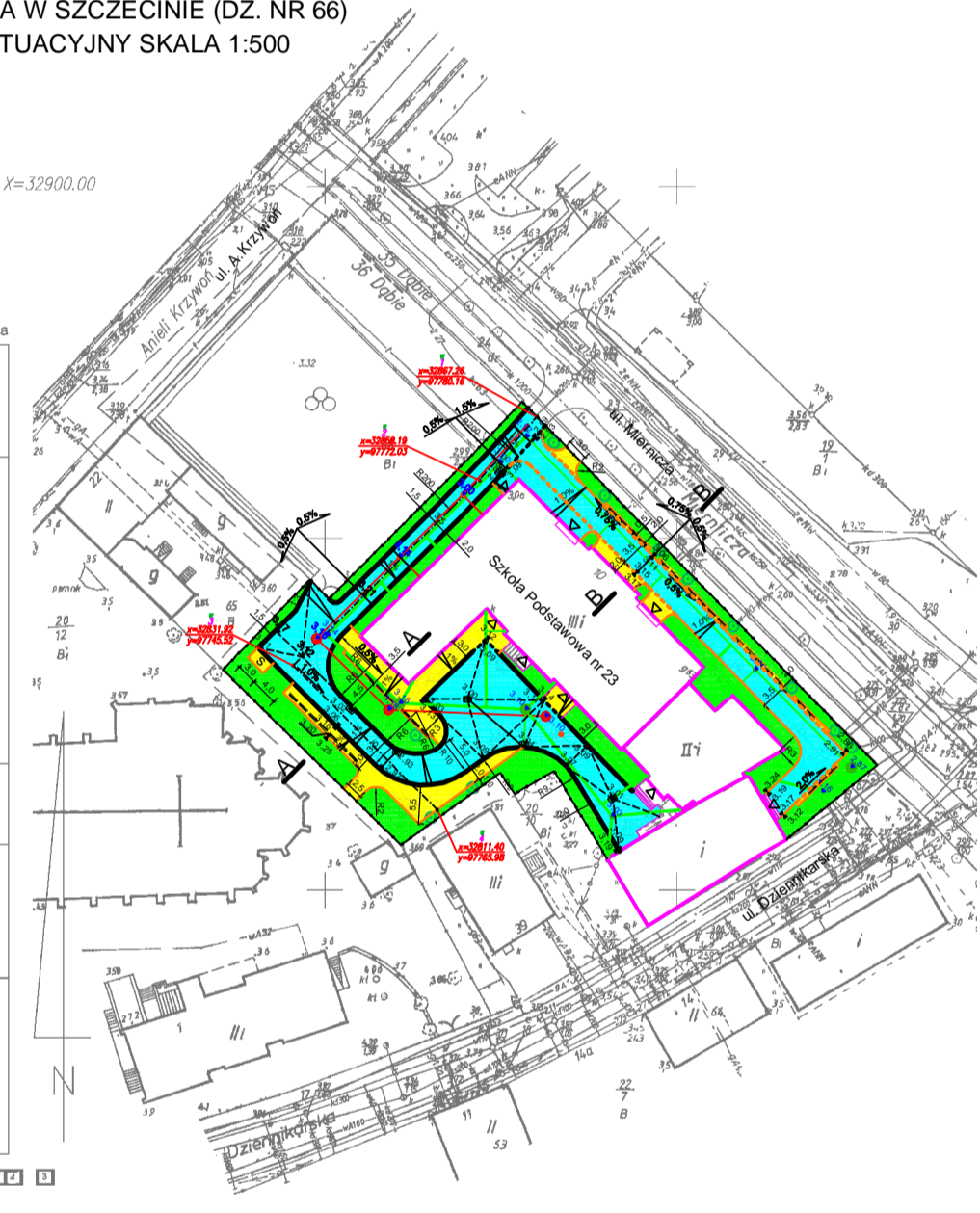
W zakresie pomiaru znajdują się następujące punkty osnowy geodezyjnej podlegające ochronie:

Punkty osnowy geodezyjnej podlegające ochronie - art. 48 ust. 1, pkt 3 Prawa Geodezyjnego i Kartograficznego

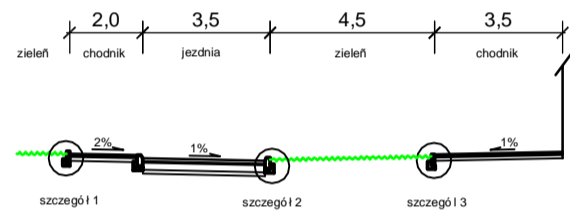
Wpisano do rejestru wzmianek w:

Przewodnik Miasta Szczecin
Miejski Ośrodek Dokumentacji Geodezyjnej
& Kartograficznej w Szczecinie
w dniu 14.03.2022
Nr 2022/102/2022
STANOWISZ INSPEKTOR
Marta Kozłowska

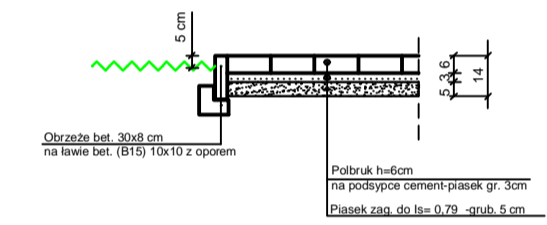
Archiwalność wzmianki na dzień: 08-03-2022



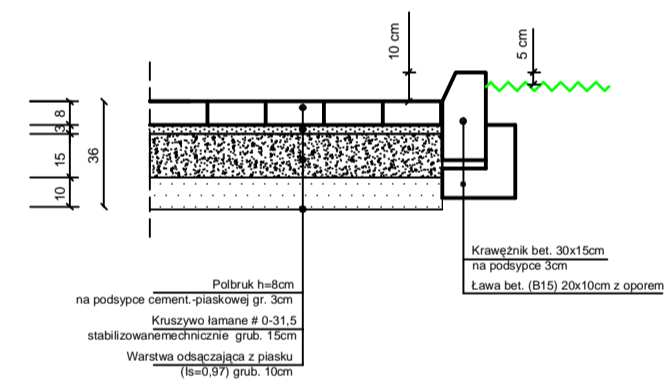
**PRZEKRÓJ KONSTRUKCYJNY A - A
SKALA 1:100**



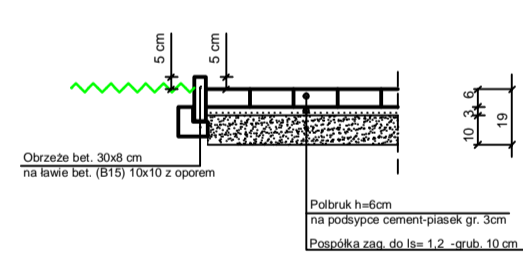
**szczegół 1
skala 1:25**



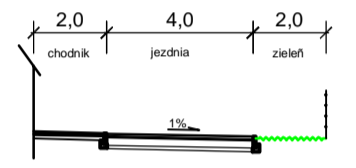
**szczegół 2
skala 1:25**



**szczegół 3
skala 1:25**



**PRZEKRÓJ KONSTRUKCYJNY B - B
SKALA 1:100**



LEGENDA:

- JEZDNE (850 m²)
- KOSTKA POLIBRUK h=8cm
- CHODNIKI (430 m²)
- KOSTKA POLIBRUK h=6cm
- ZIELEN (750 m²)
- KRAWIEZNIK BET. (240 mb)
- OBRZEZE (400 mb)
- PROJ. LAWKI
- PROJ. WPUSTY DESZCZOWE
- PROJ. RZĘDNE
- PRZEKROJE KONSTRUKCYJNE

x=32811.40 WSPÓLNE
y=97765.98

UWAGA: KOLOR I KSZTAŁT KOSTKI
UZGODNIC Z DYREKTOREM SZKOŁY

Gmina Miasto Szczecin	
Szkoła Podstawowa Nr 23, ul. Miernicza 10, 70-423 Szczecin	
Szczecin-Dąbie, ul. Miernicza 10	
Zagospodarowanie terenu przy Szkole Podstawowej Nr 23 przy ulicy Miernicza 10 w Szczecinie.	
Zagospodarowanie terenu przy Szkole Podstawowej Nr 23 przy ulicy Miernicza 10 w Szczecinie.	
Odtworzenie nawierzchni na terenie Szkoły Podstawowej Nr 23 przy ulicy Miernicza 10 w Szczecinie.	
Plan sytuacyjny - wysokościowy	
Przekroje konstrukcyjne	
Projektant	Arkadiusz Baryczak
Wzrost	2022
Skala	1:500
Strona	1